

# **Amtliche Bekanntmachung des Kreises Stormarn**

## **1. Kreisverordnung vom 07. Dezember 2011 zur Änderung der Kreisverordnung über das Landschaftsschutzgebiet „Wesenberger Grundmoränenlandschaft“ vom 10. Juli 2002**

> Entlassung aus dem Landschaftsschutz  
im Bereich der 1. Änderung des Flächennutzungsplanes und  
des Bebauungsplanes Nr. 11 der Gemeinde Wesenberg <

Aufgrund des § 20 Abs. 2 Nr. 4 des Gesetzes über Naturschutz und Landschaftspflege (Bundesnaturschutzgesetz – BNatSchG) vom 29. Juli 2009 (BGBl. 2009 S. 2542) in der zz. geltenden Fassung i. V. m. § 26 BNatSchG i. V. m. § 15 des Gesetzes zum Schutz der Natur (Landesnaturschutzgesetz – LNatSchG) vom 24. Februar 2010 (GVOBl. Schl.-H. S. 301) in der zz. geltenden Fassung und § 22 Abs. 1 und 2 BNatSchG i. V. m. § 19 Abs. 7 LNatSchG wird verordnet:

### **Artikel 1**

Von der Unterschutzstellung der Kreisverordnung über das Landschaftsschutzgebiet „Wesenberger Grundmoränenlandschaft“ vom 10. Juli 2002 (Amtliche Bekanntmachung im Stormarner Tageblatt am 08.08.2002) ausgenommen ist der von der 1. Änderung des Flächennutzungsplanes und dem Bebauungsplan Nr. 11 der Gemeinde Wesenberg betroffene Bereich für die geplanten Erweiterungsflächen für die Biomasseanlage östlich der Ortslage Stubbendorf, nördlich der Bundesstraße 75 und westlich des Hofes Springbek.

### **Artikel 2**

Die Grenze der aus dem Landschaftsschutz zu entlassenden Fläche ist in der Abgrenzungskarte, die Bestandteil dieser Verordnung ist, im Maßstab 1:10.000 dargestellt. Die Landschaftsschutzgebietsgrenze verläuft auf der dem Gebiet zugewandten Seite der grünen Linie. Die Ausfertigung der Abgrenzungskarte wird beim Landrat des Kreises Stormarn als untere Naturschutzbehörde verwahrt. Eine weitere Ausfertigung ist beim Amtsvorsteher des Amtes Nordstormarn in 23858 Reinfeld hinterlegt. Die Karte kann bei diesen Behörden während der Dienststunden eingesehen werden.

### **Artikel 3**

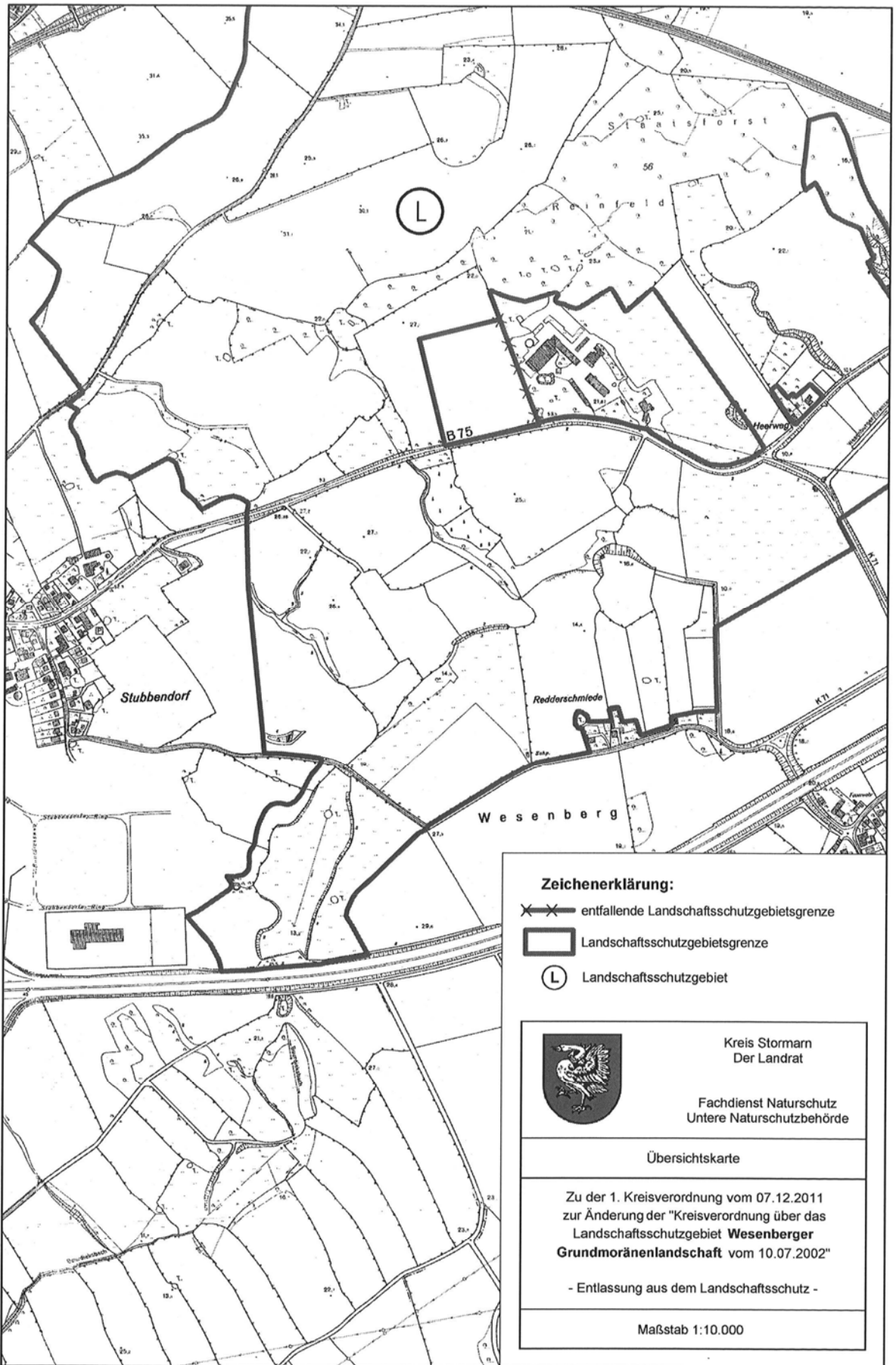
Diese Verordnung tritt am Tage nach ihrer Verkündung in Kraft.

Die vorstehende Verordnung wird hiermit ausgefertigt und ist zu verkünden.




Bad Oldesloe, 07. Dezember 2011

Kreis Stormarn  
Der Landrat  
als untere Naturschutzbehörde

Klaus Plöger  
Landrat



**Zeichenerklärung:**

-  entfallende Landschaftsschutzgebietsgrenze
-  Landschaftsschutzgebietsgrenze
-  Landschaftsschutzgebiet



Kreis Stormarn  
Der Landrat  
  
Fachdienst Naturschutz  
Untere Naturschutzbehörde

Übersichtskarte

Zu der 1. Kreisverordnung vom 07.12.2011  
zur Änderung der "Kreisverordnung über das  
Landschaftsschutzgebiet **Wesenberger  
Grundmoränenlandschaft** vom 10.07.2002"

- Entlassung aus dem Landschaftsschutz -

Maßstab 1:10.000